



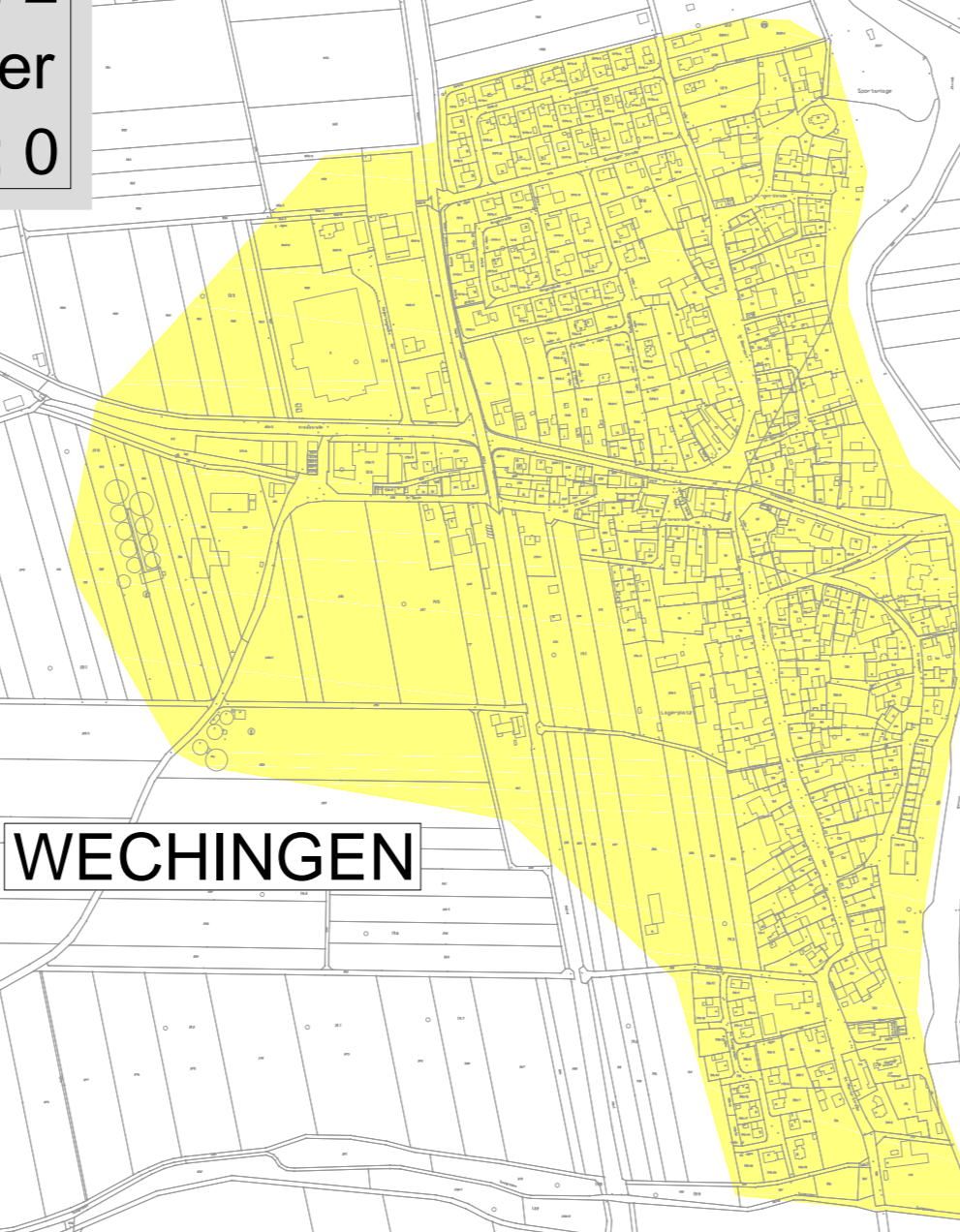
Stadt Nördlingen

Gemeinde Munningen

Erschließungsgebiet 1
(mind. 100 Mbit/s)
Hauptgebäude mit Hausnummer
Anzahl: 2
Grundstücke mit Hausnummer
Anzahl: 0

Erschließungsgebiet 3
(mind. 100 Mbit/s)
Hauptgebäude mit Hausnummer
Anzahl: 1
Grundstücke mit Hausnummer
Anzahl: 0

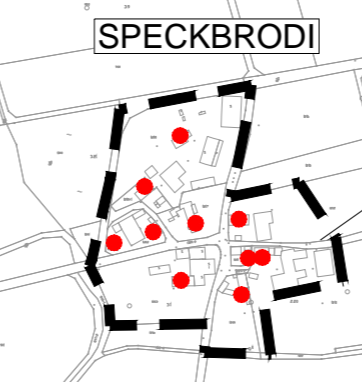
Erschließungsgebiet 2
(mind. 100 Mbit/s)
Hauptgebäude mit Hausnummer
Anzahl: 1
Grundstücke mit Hausnummer
Anzahl: 0



WECHINGEN

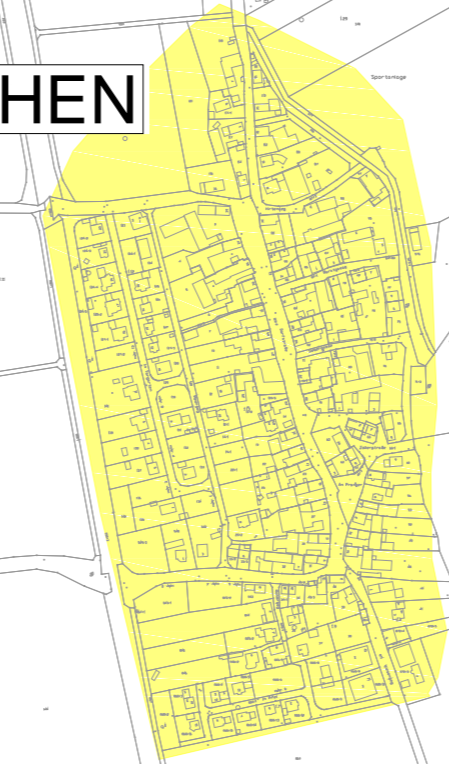
Gemeinde Wechingen

Erschließungsgebiet 4
(mind. 100 Mbit/s)
Hauptgebäude mit Hausnummer
Anzahl: 10
Grundstücke mit Hausnummer
Anzahl: 0

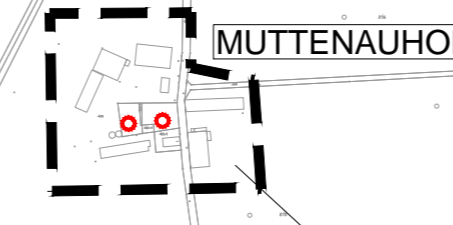


SPECKBRODT

HOLZKIRCHEN



Erschließungsgebiet 5
(mind. 100 Mbit/s)
Hauptgebäude mit Hausnummer
Anzahl: 0
Grundstücke mit Hausnummer
Anzahl: 2



MUTTENUHOF

FESSENHEIM



Erschließungsgebiet 6
(mind. 100 Mbit/s)
Hauptgebäude mit Hausnummer
Anzahl: 0
Grundstücke mit Hausnummer
Anzahl: 10

Gemeinde Deiningen

Stadt Wemding

Gemeinde Alerheim

Gesamtübersicht Anschlüsse
(Gebäude und Grundstücke mit Hausnummern)
Mögliche Endkunden in allen Erschließungsgebieten
● mind. 30 / 50 Mbit/s Hauptgebäude: 0
● mind. 100 Mbit/s Anschlüsse Hauptgebäude: 14
○ mind. 100 Mbit/s Anschlüsse Grundstücke: 12
Quelle: Bayerische Vermessungsverwaltung

Netzbetreiber hat/haben einen Teilausbau mit mind. 30 Mbit/s im Downstream angekündigt.

Bandbreiten im Down-Upload

- 15 Mbit/s / 1 Mbit/s und weniger
- 16 Mbit/s / 1 Mbit/s
- 30 Mbit/s / 2 Mbit/s und mehr*
*kein weißer NSA Fleck

vorläufige(s) Erschließungsgebiet(e)
Gemeindegrenzen

Quelle: Bundesministerium für Verkehr und digitale Infrastruktur / Breitbandatlas - Stand: 01.08.2016 und andere Quellen
Breitbandberatung Bayern GmbH
Alois-Seneffs-Platz 16 • 82230 Neumarkt i.d.OPf.
Tel.: 091814061406 • Fax: 091814061334
www.breitbandberatung.de
bwb@breitbandberatung.de

Gemeinde Wechingen
PLZ: 86759
Vorläufige(s) Erschließungsgebiet(e)
Erstelldatum: 05.04.2017 | Zeichner: Klug/Frank

Vorläufige(s) Erschließungsgebiet(e)
Beginn Auswahlverfahren

